

УТВЕРЖДАЮ:

Директор муниципального
автономного общеобразовательного
учреждения Белоярского района
«Средняя общеобразовательная школа
№2 г. Белоярский»



Е.А.Остапенко

«28» апреля 2016 г.

ПАСПОРТ

Доступности объекта

социальной инфраструктуры (ОСИ)

**МУНИЦИПАЛЬНОГО АВТОНОМНОГО ОБЩЕОБРАЗОВАТЕЛЬНОГО
УЧРЕЖДЕНИЯ БЕЛОЯРСКОГО РАЙОНА**

«Средняя общеобразовательная школа №2

г. Белоярский».

2016 г

1. Общие сведения об объекте

1.1. Наименование (вид) объекта: *Муниципальное автономное общеобразовательное учреждение Белоярского района «Средняя общеобразовательная школа №2 г. Белоярский».*

1.2. Адрес объекта: *628162, Тюменская область, ХМАО-Югра, г. Белоярский 3 микрорайон, д.34.*

1.3. Сведения о размещении объекта:

- отдельно стоящие здания

Общая площадь здания: 5661,6м², 3 этажа;

- наличие прилегающего земельного участка (да, нет); Да *14982 кв.м*

1.4. Год постройки здания: *1981год*

Год последнего капитального ремонта: *2005год, 2012г. (капитальный ремонт пищеблока)*

1.5. Дата предстоящих плановых ремонтных работ: *текущие ремонты ежегодно*

сведения об организации, расположенной на объекте

1.6. Название организации (учреждения), (полное юридическое наименование – согласно Уставу, краткое наименование) - *Муниципальное автономное общеобразовательное учреждение Белоярского района «Средняя общеобразовательная школа №2 г. Белоярский», «СОШ №2 г.Белоярский».*

1.7. Юридический адрес организации (учреждения): *628162, Тюменская область, ХМАО-Югра, г. Белоярский 3 микрорайон, д.34.*

1.8. Основание для пользования объектом – *распоряжение Главы муниципального образования г.Белоярский от 20.02.2001 года № 154-р.*

1.9. Форма собственности *муниципальное учреждение*

1.10. Территориальная принадлежность: *муниципальная*

1.11. Вышестоящая организация (наименование) *Комитет по образованию администрации Белоярского района*

1.12. Адрес вышестоящей организации, другие координаты *628162, Тюменская область, Ханты-Мансийский автономный округ - Югра, город Белоярский, 3 микрорайон, дом 14 А*

2. Характеристика деятельности организации на объекте (по обслуживанию населения)

2.1 Сфера деятельности: *Образовательная деятельность*

2.2 Виды оказываемых услуг : *начальное общее образование, основное общее образование, среднее общее образование, дополнительное образование.*

2.3 Форма оказания услуг: *на объекте, на дому, дистанционно*

2.4 Категории обслуживаемого населения по возрасту – *Дети.*

2.5 Категории обслуживаемых инвалидов: *инвалиды с нарушениями опорно-двигательного аппарата;*

2.6 Плановая мощность: - *750 человек*

2.7 Участие в исполнении ИПР инвалида, ребенка-инвалида (да, нет) *да*

3. Состояние доступности объекта

3.1 Путь следования к объекту пассажирским транспортом

Ул. Молодости, ул. Лесная 3 микрорайон, СОШ №2

наличие адаптированного пассажирского транспорта к объекту: городской специальный автобус для перевозки школьников

3.2 Путь к объекту от ближайшей остановки пассажирского транспорта:

3.2.1 расстояние до объекта от остановки транспорта 200 м

3.2.2 время движения (пешком) 7 мин

3.2.3 наличие выделенного от проезжей части пешеходного пути : *да*

3.2.4 Перекрестки: *нерегулируемые*

3.2.5 Информация на пути следования к объекту: *нет*

3.2.6 Перепады высоты на пути: *нет*

Их обустройство для инвалидов на коляске: *да*

3.3 Организация доступности объекта для инвалидов – форма обслуживания*

№№ п/п	Категория инвалидов (вид нарушения)	Вариант организации доступности объекта (формы обслуживания)*
1.	Все категории инвалидов и МГН	
	<i>в том числе инвалиды:</i>	
2	передвигающиеся на креслах-колясках	ДУ
3	с нарушениями опорно-двигательного аппарата	ДУ
4	с нарушениями зрения	ДУ
5	с нарушениями слуха	ДУ
6	с нарушениями умственного развития	ДУ

* - указывается один из вариантов: «А», «Б», «ДУ», «ВНД»

3.4 Состояние доступности основных структурно-функциональных зон

№ № п \п	Основные структурно-функциональные зоны	Состояние доступности, в том числе для основных категорий инвалидов**
1	Территория, прилегающая к зданию (участок)	ДП-В
2	Вход (входы) в здание	ДП-В
3	Путь (пути) движения внутри здания (в т.ч. пути эвакуации)	ДП-И (о, г, у), ДУ (к, с)
4	Зона целевого назначения здания (целевого посещения объекта)	ДЧ-В
5	Санитарно-гигиенические помещения	ДП-В
6	Система информации и связи (на всех зонах)	ДЧ-И (к, о, г, у)
7	Пути движения к объекту (от остановки транспорта)	ДП-В

** Указывается: ДП-В - доступно полностью всем; ДП-И (К, О, С, Г, У) – доступно полностью избирательно (указать категории инвалидов); ДЧ-В - доступно частично всем; ДЧ-И (К, О, С, Г, У) – доступно частично избирательно (указать категории инвалидов); ДУ - доступно условно, ВНД – временно недоступно

3.5. ИТОГОВОЕ ЗАКЛЮЧЕНИЕ о состоянии доступности ОСИ: доступно полностью избирательно (к, г, у, с о), доступно частично (к, с)

4. Управленческое решение

4.1. Рекомендации по адаптации основных структурных элементов объекта

№ № п \п	Основные структурно-функциональные зоны объекта	Рекомендации по адаптации объекта (вид работы)*
1	Территория, прилегающая к зданию (участок)	Не нуждается
2	Вход (входы) в здание	Не нуждается
3	Путь (пути) движения внутри здания (в т.ч. пути эвакуации)	Принять организационно - распорядительные документы
4	Зона целевого назначения здания (целевого посещения объекта)	Не нуждается
5	Санитарно-гигиенические помещения	Не нуждается
6	Система информации на объекте (на всех зонах)	Рекомендовано приобретение акустических средств
7	Пути движения к объекту (от остановки транспорта)	Не нуждается
8	Все зоны и участки	Не нуждаются

*- указывается один из вариантов (видов работ): не нуждается; ремонт (текущий, капитальный); индивидуальное решение с ТСР; технические решения невозможны – организация альтернативной формы обслуживания

4.2. Период проведения работ в 2016 году установка тактильных табличек и указателей движения, контрастная маркировка ступеней, дверных проемов.

4.3 Ожидаемый результат (по состоянию доступности) после выполнения работ по адаптации ДЧ-В доступно частично всем категориям инвалидов (к, о, с, г, у)

4.4. Для принятия решения требуется *согласование с комитетом по образованию администрации Белоярского района.*

Имеется заключение уполномоченной организации о состоянии доступности объекта (наименование документа и выдавшей его организации, дата), прилагается Не имеется

4.5. Информация размещена (обновлена) на Карте доступности субъекта РФ [www/admel.ru/architecture/191/#photo_191_28487](http://www.admel.ru/architecture/191/#photo_191_28487) (наименование сайта, портала)

5. Особые отметки

Паспорт сформирован на основании:

1. Анкеты (информации об объекте) от «28» апреля 2016 г.,
2. Акта обследования объекта: № акта 1 от «28» апреля 2016 г.,
3. Решения Комиссии от «28» апреля 2016 года:
 - 3.1 Результаты обследования территории, прилегающей к зданию (участка)
 - 3.2 Результаты обследования Входа (входов) в здание
 - 3.3 Результаты обследования путей движения внутри здания (в т.ч. путей эвакуации)
 - 3.4 Результаты обследования Зоны целевого назначения здания- зона обучения инвалидов
 - 3.5 Результаты обследования санитарно-гигиенических помещений
 - 3.6 Результаты обследования системы информации.

УТВЕРЖДАЮ
Директор муниципального
автономного
общеобразовательного
учреждения Белоярского
района «Средняя
общеобразовательная
школа №2 г. Белоярский»



В.А. Остатенко
«28» апреля 2016г.

АНКЕТА
(информация об объекте социальной инфраструктуры)
К ПАСПОРТУ ДОСТУПНОСТИ ОСИ
№ 1

1. Общие сведения об объекте

- 1.1. Наименование (вид) объекта *Муниципальное автономное общеобразовательное учреждение Белоярского района «Средняя общеобразовательная школа №2 г. Белоярский»*
- 1.2. Адрес объекта: *628162, Тюменская область, ХМАО-Югра, г.Белоярский 3 микрорайон д.34*
- 1.3. Сведения о размещении объекта:
- отдельно стоящее здание *3-х этажей, 5661,6 кв.м.*
- 1.4. Год постройки здания *1981*, последнего капитального ремонта *2005год, 2012г.*
(капитальный ремонт пищеблока)
- 1.5. Дата предстоящих плановых ремонтных работ: *текущий ремонт ежегодно*

сведения об организации, расположенной на объекте

- 1.6. Название организации (учреждения), (полное юридическое наименование – согласно Уставу, краткое наименование) *Муниципальное автономное общеобразовательное учреждение Белоярского района «Средняя общеобразовательная школа №2 г. Белоярский», «СОШ №2 г.Белоярский».*
- 1.7. Юридический адрес организации (учреждения) *628162, Тюменская область, ХМАО-Югра, г.Белоярский 3 микрорайон д.34*
- 1.8. Основание для пользования объектом – *распоряжение Главы муниципального образования г. Белоярский от 20.02.2001г. №154-р*
- 1.9. Форма собственности *муниципальное учреждение*
- 1.10. Территориальная принадлежность *муниципальная*
- 1.11. Вышестоящая организация (наименование) *Комитет по образованию администрации Белоярского района*
- 1.12. Адрес вышестоящей организации, другие координаты *628162, Тюменская область, Ханты-Мансийский автономный округ - Югра, город Белоярский, 3 микрорайон, дом 14 А*

2. Характеристика деятельности организации на объекте

2.1 Сфера деятельности : Образовательная деятельность

2.2 Виды оказываемых услуг начальное общее образование, основное общее образование, среднее общее образование, дополнительное образование.

2.3 Форма оказания услуг: на объекте, на дому, дистанционно

2.4 Категории обслуживаемого населения по возрасту: дети

2.5 Категории обслуживаемых инвалидов: инвалиды с нарушениями опорно-двигательного аппарата;

2.6 Плановая мощность: посещаемость (количество обслуживаемых в день), вместимость, пропускная способность – 750 человек

2.7 Участие в исполнении ИПР инвалида, ребенка-инвалида да

3. Состояние доступности объекта для инвалидов и других маломобильных групп населения (МГН)

3.1 Путь следования к объекту пассажирским транспортом

Ул. Молодости, ул. Лесная 3 микрорайон, СОШ №2

наличие адаптированного пассажирского транспорта к объекту: городской специальный автобус для перевозки школьников

3.2 Путь к объекту от ближайшей остановки пассажирского транспорта:

3.2.1 расстояние до объекта от остановки транспорта 200 м

3.2.2 время движения (пешком) 7 мин

3.2.3 наличие выделенного от проезжей части пешеходного пути да

3.2.4 Перекрестки: нерегулируемые;

3.2.5 Информация на пути следования к объекту: нет

3.2.6 Перепады высоты на пути: нет

Их обустройство для инвалидов на коляске: да

3.3 Вариант организации доступности ОСИ (формы обслуживания)* с учетом СП 35-101-2001

№№ п/п	Категория инвалидов (вид нарушения)	Вариант организации доступности объекта
1.	Все категории инвалидов и МГН	
	<i>в том числе инвалиды:</i>	
2	передвигающиеся на креслах-колясках	ДУ
3	с нарушениями опорно-двигательного аппарата	ДУ
4	с нарушениями зрения	ДУ
5	с нарушениями слуха	ДУ
6	с нарушениями умственного развития	ДУ

* - указывается один из вариантов: «А», «Б», «ДУ», «ВНД»

4. Управленческое решение (предложения по адаптации основных структурных элементов объекта)

№ п \п	Основные структурно-функциональные зоны объекта	Рекомендации по адаптации объекта (вид работы)*
1	Территория, прилегающая к зданию (участок)	Не нуждается
2	Вход (входы) в здание	Не нуждается
3	Путь (пути) движения внутри здания (в т.ч. пути эвакуации)	Принятие организационно-распорядительных документов
4	Зона целевого назначения (целевого посещения объекта)	Не нуждается
5	Санитарно-гигиенические помещения	Не нуждается
6	Система информации на объекте (на всех зонах)	Рекомендовано приобретение акустических средств
7	Пути движения к объекту (от остановки транспорта)	Не нуждается
8.	Все зоны и участки	

*- указывается один из вариантов (видов работ): не нуждается; ремонт (текущий, капитальный); индивидуальное решение с ТСП; технические решения невозможны – организация альтернативной формы обслуживания

Размещение информации на Карте доступности субъекта РФ согласовано _____

(подпись, Ф.И.О., должность; координаты для связи уполномоченного представителя объекта)

УТВЕРЖДАЮ
Директор муниципального
автономного
общеобразовательного
учреждения Белоярского
района «Средняя
общеобразовательная школа
№2 г. Белоярский»
Е.А. Остапенко
«28» апреля 2016г.



**АКТ ОБСЛЕДОВАНИЯ
объекта социальной инфраструктуры
К ПАСПОРТУ ДОСТУПНОСТИ ОСИ
№ 1**

Муниципальное автономное «28» апреля 2016 г.
общеобразовательное учреждение
Белоярского района «Средняя
общеобразовательная школа №2 г.
Белоярский»

1. Общие сведения об объекте

- 1.1. Наименование (вид) объекта Муниципальное автономное общеобразовательное учреждение Белоярского района «Средняя общеобразовательная школа №2 г. Белоярский»
- 1.2. Адрес объекта 628162, Тюменская область, ХМАО -Югра, г.Белоярский 3 микрорайон д.34
- 1.3. Сведения о размещении объекта:
 - отдельно стоящее здание 3-х этажей, 5661,6 кв.м
 - наличие прилегающего земельного участка (да, нет); 14982 кв.м
- 1.4. Год постройки здания 1981г., последнего капитального ремонта 2005год, 2012г. (капитальный ремонт пищеблока)
- 1.5. Дата предстоящих плановых ремонтных работ: текущий ремонт ежегодно
- 1.6. Название организации (учреждения), (полное юридическое наименование – согласно Уставу, краткое наименование) Муниципальное автономное общеобразовательное учреждение Белоярского района «Средняя общеобразовательная школа №2 г. Белоярский», «СОШ №2 г.Белоярский».
- 1.7. Юридический адрес организации (учреждения) 628162, Тюменская область, ХМАО-Югра, г.Белоярский 3 микрорайон д.34

2. Характеристика деятельности организации на объекте

- 2.1 Сфера деятельности : Образовательная деятельность
- 2.2 Виды оказываемых услуг начальное общее образование, основное общее образование, среднее общее образование, дополнительное образование.
- 2.3 Форма оказания услуг: на объекте, на дому, дистанционно

3. Состояние доступности объекта

3.1 Путь следования к объекту пассажирским транспортом

(описать маршрут движения с использованием пассажирского транспорта)

Ул. Молодости, ул. Лесная 3 микрорайон, СОШ №2,

наличие адаптированного пассажирского транспорта к объекту: городской специальный автобус для перевозки школьников

3. Состояние доступности объекта

3.1 Путь следования к объекту пассажирским транспортом: ул. Молодости, ул. Лесная, 3 микрорайон, СОШ №2

3.1 Путь к объекту от ближайшей остановки пассажирского транспорта:

3.2.1 расстояние до объекта от остановки транспорта 200 м

3.2.2 время движения (пешком) 7 мин

3.2.3 наличие выделенного от проезжей части пешеходного пути да

3.2.4 Перекрестки: нерегулируемые;

3.2.5 Информация на пути следования к объекту: нет

3.2.6 Перепады высоты на пути нет

Их обустройство для инвалидов на коляске: да

3.3 Организация доступности объекта для инвалидов – форма обслуживания

№№ п/п	Категория инвалидов (вид нарушения)	Вариант организации доступности объекта (формы обслуживания)*
1.	Все категории инвалидов и МГН	
	<i>в том числе инвалиды:</i>	
2	передвигающиеся на креслах-колясках	ДУ
3	с нарушениями опорно-двигательного аппарата	ДУ
4	с нарушениями зрения	ДУ
5	с нарушениями слуха	ДУ
6	с нарушениями умственного развития	ДУ

* - указывается один из вариантов: «А», «Б», «ДУ», «ВНД»

3.4 Состояние доступности основных структурно-функциональных зон

№ № п/п	Основные структурно-функциональные зоны	Состояние доступности, в том числе для основных категорий инвалидов**	Приложение	
			№ на плане	№ фото
1	Территория, прилегающая к зданию (участок)	ДП-В		
2	Вход (входы) в здание	ДП-В		
3	Путь (пути) движения внутри здания (в т.ч. пути эвакуации)	ДП-И (о, г, у), ДУ (к, с)		
4	Зона целевого назначения здания (целевого посещения объекта)	ДЧ-В		

5	Санитарно-гигиенические помещения	ДП-В		
6	Система информации и связи (на всех зонах)	ДП-И (к, о, г, у)		
7	Пути движения к объекту (от остановки транспорта)	ДП-В		

** Указывается: ДП-В - доступно полностью всем; ДП-И (К, О, С, Г, У) – доступно полностью избирательно (указать категории инвалидов); ДЧ-В - доступно частично всем; ДЧ-И (К, О, С, Г, У) – доступно частично избирательно (указать категории инвалидов); ДУ - доступно условно, ВНД - недоступно

3.5. ИТОГОВОЕ ЗАКЛЮЧЕНИЕ о состоянии доступности ОСИ: доступно полностью избирательно (к, г, у, с, о), доступно условно (к, с)

4. Управленческое решение (проект)

4.1. Рекомендации по адаптации основных структурных элементов объекта:

№ № п \ п	Основные структурно-функциональные зоны объекта	Рекомендации по адаптации объекта (вид работы)*
1	Территория, прилегающая к зданию (участок)	Не нуждается
2	Вход (входы) в здание	Не нуждается
3	Путь (пути) движения внутри здания (в т.ч. пути эвакуации)	Принятие организационно-распорядительных документов
4	Зона целевого назначения здания (целевого посещения объекта)	Не нуждается
5	Санитарно-гигиенические помещения	Не нуждается
6	Система информации на объекте (на всех зонах)	Рекомендовано приобретение акустических средств
7	Пути движения к объекту (от остановки транспорта)	Не нуждается
8.	Все зоны и участки	

*- указывается один из вариантов (видов работ): не нуждается; ремонт (текущий, капитальный); индивидуальное решение с ТСР; технические решения невозможны – организация альтернативной формы обслуживания

4.2. Период проведения работ: в 2016 году установка тактильных табличек и указателей движения, контрастная маркировка ступеней, дверных проемов.

4.3 Ожидаемый результат (по состоянию доступности) после выполнения работ по адаптации ДЧ-В доступно частично всем категориям инвалидов (К, О, С, Г, У)

4.4. Для принятия решения требуется, не требуется согласование с комитетом по образованию администрации Белоярского района

4.4.1. согласование на Комиссии _____
(наименование Комиссии по координации деятельности в сфере обеспечения доступной среды жизнедеятельности для инвалидов и других МГН)

4.4.2. согласование работ с надзорными органами (в сфере проектирования и строительства, архитектуры, охраны памятников, другое – указать)

4.4.3. техническая экспертиза; разработка проектно-сметной документации;

4.4.4. согласование с вышестоящей организацией (собственником объекта);

4.4.5. согласование с общественными организациями инвалидов _____;

4.4.6. другое _____

Имеется заключение уполномоченной организации о состоянии доступности объекта (наименование документа и выдавшей его организации, дата), прилагается _____

4.7. Информация может быть размещена (обновлена) на Карте доступности субъекта РФ [www.admel.ru/architecture/191/#photo 191 28487](http://www.admel.ru/architecture/191/#photo_191_28487)

5. Особые отметки

ПРИЛОЖЕНИЯ:

Результаты обследования:

- | | |
|--|---------|
| 1. Территории, прилегающей к объекту | на 1 л. |
| 2. Входа (входов) в здание | на 1 л. |
| 3. Путей движения в здании | на 1 л. |
| 4. Зоны целевого назначения объекта | на 1 л. |
| 5. Санитарно-гигиенических помещений | на 1 л. |
| 6. Системы информации (и связи) на объекте | на 1 л. |

Поэтажные планы, паспорт БТИ СТО РТИ 01.04-2008 от 03.10.2012года, кадастровый паспорт от 29.01.2003года на 4 л.

Зам.председателя комиссии

Полякова Л.И.
(Должность, Ф.И.О.)



(Подпись)

Секретарь комиссии

Беловолова Ю.И.
(Должность, Ф.И.О.)



(Подпись)

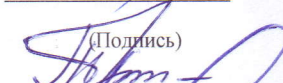
Члены:

Мага А.С.
(Должность, Ф.И.О.)



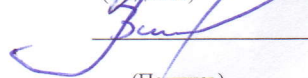
(Подпись)

Трофимов О.В.




(Подпись)

Вовк В.М.




(Подпись)

Остапенко Е.А.



(Подпись)

Сапиро И.Г.



(Подпись)

Управленческое решение согласовано « ____ » _____ 20__ г. (протокол № 1)
Комиссией (название). _____

I Результаты обследования:

1. Территории, прилегающей к зданию (участка)

Муниципального автономного общеобразовательного учреждения Белоярского района «Средняя общеобразовательная школа №2 г. Белоярский» 628162, Тюменская область, ХМАО-Югра, г. Белоярский 3 микрорайон, д.34.

№ п/п	Наименование функционально-планировочного элемента	Наличие элемента		Выявленные нарушения и замечания		Работы по адаптации объектов		
		есть/нет	№ на плане	№ фото	Содержание	Значимо для инвалида (категория)	Содержание	Виды работ
1.1	Вход (входы) на территорию	есть			Нарушений и замечаний нет			
1.2	Путь (пути) движения на территории	есть			Нарушений и замечаний нет			
1.3	Лестница (наружная)	есть			Нарушений и замечаний нет			
1.4	Пандус (наружный)	есть			Нарушений и замечаний нет			
1.5	Автостоянка и парковка	нет			Нарушений и замечаний нет			
	ОБЩИЕ требования к зоне				Нарушений и замечаний нет			

II Заключение по зоне:

Наименование структурно-функциональной зоны	Состояние доступности* (к пункту 3.4 Акта обследования ОСИ)	Приложение		Рекомендации по адаптации (вид работы)** к пункту 4.1 Акта обследования ОСИ
		№ на плане	№ фото	
Территория прилегающая к зданию	ДП-В			

* указывается: ДП-В - доступно полностью всем; ДП-И (К, О, С, Г, У) – доступно полностью избирательно (указать категории инвалидов); ДЧ-В - доступно частично всем; ДЧ-И (К, О, С, Г, У) – доступно частично избирательно (указать категории инвалидов); ДУ - доступно условно, ВНД - недоступно

**указывается один из вариантов: не нуждается; ремонт (текущий, капитальный); индивидуальное решение с ТСР; технические решения невозможны – организация альтернативной формы обслуживания

Комментарий к заключению: *Территория прилегающая к зданию доступна полностью всем категориям инвалидов (К, О, С, Г, У)*

**I Результаты обследования:
2. Входа (входов) в здание**

Муниципального автономного общеобразовательного учреждения Белоярского района «Средняя общеобразовательная школа №2 г. Белоярский», 628162, Тюменская область, ХМАО-Югра, г. Белоярский 3 микрорайон, д.34.

№ п/п	Наименование функционально-планировочного элемента	Наличие элемента		Выявленные нарушения и замечания		Работы по адаптации объектов		
		есть/нет	№ на плане	№ фото	Содержание	Значимо для инвалида (категория)	Содержание	Виды работ
2.1	Лестница (наружная)	есть			Нарушений и замечаний нет			
2.2	Пандус (наружный)	есть			Нарушений и замечаний нет			
2.3	Входная площадка (перед дверью)	есть			Нарушений и замечаний нет			
2.4	Дверь (входная)	есть			Нарушений и замечаний нет			
2.5	Тамбур	есть			Нарушений и замечаний нет			
	ОБЩИЕ требования к зоне				Нарушений и замечаний нет			

II Заключение по зоне:

Наименование структурно-функциональной зоны	Состояние доступности* (к пункту 3.4 Акта обследования ОСИ)	Приложение		Рекомендации по адаптации (вид работы)** к пункту 4.1 Акта обследования ОСИ
		№ на плане	№ фото	
Вход в здание	ДП-В			

* указывается: **ДП-В** - доступно полностью всем; **ДП-И** (К, О, С, Г, У) – доступно полностью избирательно (указать категории инвалидов); **ДЧ-В** - доступно частично всем; **ДЧ-И** (К, О, С, Г, У) – доступно частично избирательно (указать категории инвалидов); **ДУ** - доступно условно, **ВНД** - недоступно

**указывается один из вариантов: не нуждается; ремонт (текущий, капитальный); индивидуальное решение с ТСР; технические решения невозможны – организация альтернативной формы обслуживания

Комментарий к заключению: *вход в здание условно доступно полностью всем категориям инвалидов (К, О, С, Г, У)*

I Результаты обследования:**3. Путь движения внутри здания (в т.ч. путей эвакуации)**

Муниципального автономного общеобразовательного учреждения Белоярского района «Средняя общеобразовательная школа №2 г. Белоярский», 628162, Тюменская область, ХМАО-Югра, г. Белоярский 3 микрорайон, д.34.

№ п/п	Наименование функционально-планировочного элемента	Наличие элемента		Выявленные нарушения и замечания		Работы по адаптации объектов		
		есть/нет	№ на плане	№ фото	Содержание	Значимо для инвалида (категория)	Содержание	Виды работ
3.1	Коридор (вестибюль, зона ожидания, галерея, балкон)	есть			Нарушений и замечаний нет			Принятие организационно-распорядительных документов
3.2	Лестница (внутри здания)	есть			Нарушений и замечаний нет			
3.3	Пандус (внутри здания)	нет			отсутствует			Технические решения невозможны
3.4	Лифт пассажирский (или подъемник)	нет			отсутствует			Технические решения невозможны
3.5	Дверь	есть			Нарушений и замечаний нет			
3.6	Пути эвакуации (в т.ч. зоны безопасности)	есть			Нарушений и замечаний нет			
	ОБЩИЕ требования к зоне				Нарушений и замечаний нет			

II Заключение по зоне:

Наименование структурно-функциональной зоны	Состояние доступности* (к пункту 3.4 Акта обследования ОСИ)	Приложение		Рекомендации по адаптации (вид работы)** к пункту 4.1 Акта обследования ОСИ
		№ на плане	№ фото	
Пути движения внутри здания (в т.ч. пути эвакуации)	ДП-И (о, г, у), ДУ (к, с)			Принятие организационно-распорядительных документов

* указывается: ДП-В - доступно полностью всем; ДП-И (К, О, С, Г, У) – доступно полностью избирательно (указать категории инвалидов); ДЧ-В - доступно частично всем; ДЧ-И (К, О, С, Г, У) – доступно частично избирательно (указать категории инвалидов); ДУ - доступно условно, ВНД - недоступно

**указывается один из вариантов: не нуждается; ремонт (текущий, капитальный); индивидуальное решение с ТСР; технические решения невозможны – организация альтернативной формы обслуживания

Комментарий к заключению: пути движения внутри здания (в том числе пути эвакуации) доступны условно всем категориям инвалидов (к, о, с, г, у)

Акт обследования ОСИ к паспорту доступности ОСИ № 1 от «28» апреля 2016 г.

I Результаты обследования:**4. Зоны целевого назначения здания – зона обучения инвалидов**

Муниципального автономного общеобразовательного учреждения Белоярского района «Средняя общеобразовательная школа №2 г. Белоярский, 628162, Тюменская область, ХМАО-Югра, г. Белоярский 3 микрорайон, д.34.

№ п/п	Наименование функционально-планировочного элемента	Наличие элемента			Выявленные нарушения и замечания		Работы по адаптации объектов	
		есть/нет	№ на плане	№ фото	Содержание	Значимо для инвалида (категория)	Содержание	Виды работ
4.1	Кабинетная форма обслуживания	есть			Нарушений и замечаний нет			
4.2	Зальная форма обслуживания	есть			Нарушений и замечаний нет			
4.3	Прилавочная форма обслуживания	нет			Отсутствует			
4.4	Форма обслуживания с перемещением по маршруту	нет			Нарушений и замечаний нет			
4.5	Кабина индивидуального обслуживания	нет			Отсутствует			
	ОБЩИЕ требования к зоне				Нарушений и замечаний нет			

II Заключение по зоне:

Наименование структурно-функциональной зоны	Состояние доступности* (к пункту 3.4 Акта обследования ОСИ)	Приложение		Рекомендации по адаптации (вид работы)** к пункту 4.1 Акта обследования ОСИ
		№ на плане	№ фото	
Зоны целевого назначения здания – зона обучения инвалидов	ДЧ-В			

* указывается: ДП-В - доступно полностью всем; ДП-И (К, О, С, Г, У) – доступно полностью избирательно (указать категории инвалидов); ДЧ-В - доступно частично всем; ДЧ-И (К, О, С, Г, У) – доступно частично избирательно (указать категории инвалидов); ДУ - доступно условно, ВНД - недоступно

**указывается один из вариантов: не нуждается; ремонт (текущий, капитальный); индивидуальное решение с ТСР; технические решения невозможны – организация альтернативной формы обслуживания

Комментарий к заключению: зона целевого назначения здания – зона обучения инвалидов доступны частично всем категориям инвалидов (К, О, С, Г, У)

Акт обследования ОСИ к паспорту доступности ОСИ № 1 от «28» апреля 2016 г.

I Результаты обследования:**5. Санитарно-гигиенических помещений**

Муниципального автономного общеобразовательного учреждения Белоярского района «Средняя общеобразовательная школа №2 г. Белоярский, 628162, Тюменская область, ХМАО-Югра, г. Белоярский 3 микрорайон, д.34.

№ п/п	Наименование функционально-планировочного элемента	Наличие элемента		Выявленные нарушения и замечания		Работы по адаптации объектов		
		есть/нет	№ на плане	№ фото	Содержание	Значимо для инвалида (категория)	Содержание	Виды работ
5.1	Туалетная комната	есть			Нарушений и замечаний нет			
5.2	Душевая комната	есть			Нарушений и замечаний нет			
5.3	Гардеробная	есть			Нарушений и замечаний нет			
	ОБЩИЕ требования к зоне				Нарушений и замечаний нет			

II Заключение по зоне:

Наименование структурно-функциональной зоны	Состояние доступности* (к пункту 3.4 Акта обследования ОСИ)	Приложение		Рекомендации по адаптации (вид работы)** к пункту 4.1 Акта обследования ОСИ
		№ на плане	№ фото	
Санитарно-гигиеническое помещение	ДП-В			

* указывается: ДП-В - доступно полностью всем; ДП-И (К, О, С, Г, У) – доступно полностью избирательно (указать категории инвалидов); ДЧ-В - доступно частично всем; ДЧ-И (К, О, С, Г, У) – доступно частично избирательно (указать категории инвалидов); ДУ - доступно условно, ВНД - недоступно

**указывается один из вариантов: не нуждается; ремонт (текущий, капитальный); индивидуальное решение с ТСР; технические решения невозможны – организация альтернативной формы обслуживания

Комментарий к заключению: санитарно-гигиеническое помещение доступно полностью всем категориям инвалидов (К, О, С, Г, У)

Акт обследования ОСИ к паспорту доступности ОСИ № 1 от «28» апреля 2016 г.

I Результаты обследования:

6. Системы информации

Муниципального автономного общеобразовательного учреждения Белоярского района «Средняя общеобразовательная школа №2 г. Белоярский, 628162, Тюменская область, ХМАО-Югра, г. Белоярский 3 микрорайон, д.34.

№ п/п	Наименование функционально-планировочного элемента	Наличие элемента		Выявленные нарушения и замечания		Работы по адаптации объектов		
		есть/нет	№ на плане	№ фото	Содержание	Значимо для инвалида (категория)	Содержание	Виды работ
6.1	Визуальные средства	есть			Нарушений и замечаний нет			
6.2	Акустические средства	есть			Отсутствуют			Приобретение акустических средств
6.3	Тактильные средства	нет			Нарушений и замечаний нет			
	ОБЩИЕ требования к зоне				Нарушений и замечаний нет			

II Заключение по зоне:

Наименование структурно-функциональной зоны	Состояние доступности* (к пункту 3.4 Акта обследования ОСИ)	Приложение		Рекомендации по адаптации (вид работы)** к пункту 4.1 Акта обследования ОСИ
		№ на плане	№ фото	
Системы информации	ДЧ-И (к, о, г, у)			Рекомендовано приобретение тактильных средств

* указывается: ДП-В - доступно полностью всем; ДП-И (К, О, С, Г, У) – доступно полностью избирательно (указать категории инвалидов); ДЧ-В - доступно частично всем; ДЧ-И (К, О, С, Г, У) – доступно частично избирательно (указать категории инвалидов); ДУ - доступно условно, ВНД - недоступно

**указывается один из вариантов: не нуждается; ремонт (текущий, капитальный); индивидуальное решение с ТСР; технические решения невозможны – организация альтернативной формы обслуживания

Комментарий к заключению: системы информации доступны частично избирательно (К, О, Г, У)